

ROSAYIO AMAYALG

Comité de Planeación
para el
Desarrollo Municipal

GOBIERNO EN GOBIERNO
COPLADEMUN

GOBIERNO EN GOBIERNO



H. Ayuntamiento Constitucional
2012-2015

29 AGO. 2014

ACTA: Numero 5
AÑO: 2014

ACTA DE LA CUARTA REUNION DE TRABAJO DEL PLENO DEL COMITÉ DE PLANEACION PARA EL DESARROLLO MUNICIPAL DE PUERTO VALLARTA, JALISCO 2012-2015.

Con fundamento en lo dispuesto por el artículo 41, 42 y 43 de la Ley de Planeación Para el Estado de Jalisco y sus Municipios, se reunieron los integrantes del pleno del Comité de Planeación para el Desarrollo Municipal de Puerto Vallarta Jalisco, siendo las 10:20 horas del día 26 de Agosto del 2014, reunidos en el lugar que ocupa la Sala de Juntas de la Unidad Municipal Administrativa (UMA) del H. Ayuntamiento Constitucional de Puerto Vallarta, Jalisco, ubicada en el tercer nivel de la calle Mexquite número 604, en la Colonia Fraccionamiento Los Portales, de esta ciudad portuaria, estando presentes, los regidores que presiden las comisiones edilicias con funciones de planeación, los funcionarios de las Dependencias de la Administración Municipal con funciones de planeación que operan en este municipio, representantes de las Dependencias Estatales con funciones de planeación que operan en el municipio, representantes de los órganos del sector privado en el municipio, representantes de consejos y juntas que promueven la participación social y que por ordenamiento legal existen en el municipio y representantes del sector social; con la finalidad de desahogar la cuarta reunión de trabajo de dicho comité, en la cual se trataron asuntos relacionados con el Programa de Inversión Ejercicio 2014, así como lo relacionado a los cierres de ejercicio 2013 y Remanente ejercicio 2012 de los Recursos Federalizados del Ramo 33 dentro del Fondo De Aportaciones Para La Infraestructura Social Municipal (Fondo III) sujetos a la siguiente:

ORDEN DEL DIA

1. Bienvenida por Lic. Ramón Demetrio Guerrero Martínez.- Presidente del Comité de Planeación para el Desarrollo Municipal (COPLADEMUN).
2. Lista de asistencia y verificación de quórum legal.
L.C.P José Luis García Joya.- Asesor Financiero de COPLADEMUN.
3. Aprobación del orden del día.
L.I.E. Diego Franco Jiménez.- Coordinador General del COPLADEMUN.
4. Presentación y aprobación del acta de la tercera reunión de trabajo del (COPLADEMUN), de fecha 12 de Noviembre del 2013, validando su orden del día y los acuerdos tomados.
L.C.P. José Luis García Joya.- Asesor Financiero de COPLADEMUN
5. Presentación y aprobación de la incorporación de nuevos integrantes del Comité de Planeación Para El Desarrollo Municipal.
L.I.E. Diego Franco Jiménez.- Coordinador General del COPLADEMUN.
6. Breve explicación de los antecedentes y la normatividad a observar en la aplicación de los recursos del Fondo de Aportaciones para la Infraestructura Social Municipal.
L.I.E. Diego Franco Jiménez.- Coordinador General del COPLADEMUN.
7. Revisión, Análisis y Aprobación del Programa de Inversión por rubro Ejercicio 2014 de los Recursos Federalizados del Ramo 33 dentro del Fondo de Aportaciones para la Infraestructura Social Municipal (Fondo III). Se efectúa presentación en Google para facilitar la ubicación de las Obras y se anexa cuadro de inversión.

GOBIERNO EN GOBIERNO

www.puertovallarta.gob.mx
Carretera Mexicana 100-504
Col. Fracc. Los Portales
Tel. 01(522)2993777

ROSARIO AMARAL G

M

[Handwritten signature]

[Handwritten signature]

Comité de Planeación
para el
Desarrollo Municipal

GOPLADEMUN

GOBIERNO
MUNICIPAL
MOVIMIENTO



H. Ayuntamiento
2012-2015

ING. Héctor Gabriel Chaires Muñoz.- Director General de Infraestructura y Servicios.

- 8. Presentación para su Revisión, Análisis y Aprobación del cierre de las obras ejecutadas con Recursos del Fondo de Aportaciones para la Infraestructura Social Municipal, Ejercicio 2013, así como el Remanente del ejercicio 2012, de los cuales se propone el refrendo de las obras y acciones según cuadro anexo. L.I.E. Diego Franco Jiménez.- Coordinador General del (COPLADEMUN).
- 9. Asuntos Varios.
- 10. Clausura del Evento.
L.E.I Diego Franco Jiménez.- Coordinador General de COPLADEMUN

1. El Lic. Ramón Demetrio Guerrero Martínez- Presidente del Comité de Planeación para el Desarrollo Municipal (COPLADEMUN). con fundamento en el Artículo 36 del Reglamento de la Ley de Planeación del Estado de Jalisco y sus Municipios, da la Bienvenida a los integrantes del COPLADEMUN, agradeciendo su puntual asistencia y por haber aceptado estar en la reunión con la convocatoria previa que se les realizó, dando cumplimiento al artículo 42 Del Reglamento de Planeación del Estado de Jalisco y sus Municipios, de igual manera comenta la importancia y objetivos de la reunión, donde manifiesta que ésta debe de ser una instancia permanente cercana al ciudadano y de consulta, quienes deben de tomar también parte en las decisiones del Gobierno Municipal, para el desarrollo de Puerto Vallarta Jalisco, donde se le debe dar prioridad a las colonias con extrema pobreza y mayor rezago social, pues es fundamental tener un esfuerzo compartido ciudadanos y gobierno, comentó que la Ley de Planeación del Estado de Jalisco y sus Municipios, así como su reglamento obliga a los ayuntamientos a realizar sesiones de COPLADEMUN, donde se deben priorizar obras para el municipio.

2. Enseguida se da el uso de la voz al L.C.P. José Luis García Joya, Asesor Financiero del Equipo Técnico del Comité de Planeación para el Desarrollo Municipal (COPLADEMUN), quien toma lista de asistencia y verifica que en base al artículo 41 del Reglamento de La Ley de Planeación del Estado de Jalisco y sus Municipios se cuenta con quórum legal para llevar a cabo la cuarta sesión de trabajo del pleno del Comité de Planeación para el Desarrollo Municipal, lo anterior en virtud de contar con la asistencia de 46 miembros presentes, es decir con el 86% de los miembros integrantes del COMITÉ.

3. Haciendo uso de la voz nuevamente el L.C.P. José Luis García Joya, Asesor Financiero del Equipo Técnico del Comité de Planeación para el Desarrollo Municipal (COPLADEMUN), solicita al pleno del Comité, tengan a bien aprobar la orden del día, la cual es aprobada por unanimidad de votos de los miembros presentes.

4. Continuando con la sesión el L.C.P. José Luis García Joya, una vez que solicita dispensa en la Lectura del acta de la tercera reunión de trabajo, en virtud que todos los miembros presentes tienen una copia en su poder, somete a consideración de todos los miembros presentes de dicho comité, la aprobación de dicha acta correspondiente a la tercera reunión de trabajo del (COPLADEMUN), de fecha 12 de Noviembre del 2013, validando su orden del día y los acuerdos tomados, aprobándolo por unanimidad.

Osco Adato

Roberto Rosendo

ROSARIO AMARAL G.

Comité de Planeación
para el
Desarrollo Municipal

GOPLADEMUN

GOBIERNO EN
MOVIMIENTO



5. Posteriormente el L.I.E. Diego Franco Jiménez, Coordinador General del COPLADEMUN y continuando con el Orden del Día presenta la tabla de incorporación y modificación de nuevos integrantes del COMITÉ, la somete a consideración y aprobación mediante el voto del Pleno, lo cual es aprobado por unanimidad de los miembros presentes, agregando dicha tabla a la presente acta.

Incorporación de nuevos integrantes en el Comité de Planeación para el Desarrollo Municipal del Día 26 de Agosto 2014

SE INTEGRA	SUSTITUYE A	CARGO
Ing. Héctor Gabriel Chaires Muñoz	Ing. Oscar Delgado Chávez	Director General de Infraestructura y Servicios
C.P. Jesús Fernando Peña Rodríguez	Mtro. Víctor Manuel Bernal Vargas	Encargado de la Contraloría Social
ING. Pedro Álvarez Morín	ING. Leonel Juárez Sánchez	Director de Obras Publicas
Ing. Cristian Omar Salcedo Guerrero	Lic. Jorge Antonio Quintero Alvarado	Jefe de Programas Sociales
C. Samuel Aguilar Fletes	C. Luis Grano Santana	Presidente del Ejido de Puerto Vallarta
C. Adolfo Robles Ortega	C. Fausto Robles Ortega	Presidente del Ejido de Boca de Tomatlán
Dr. Juan José Navarro Amaral	M. EN C. Luis Fernando González Guevara	Director de Medio Ambiente y Ecología

Cambios por Nuevo Cargo en el Comité de Planeación para el Desarrollo Municipal del Día 26 de Agosto 2014

SE INTEGRA	SUSTITUYE A	CARGO
Mtro. Víctor Manuel Bernal Vargas	Mtro. José Antonio Pinto Rodríguez	Encargado de la Secretaría General
Lic. Jorge Antonio Quintero Alvarado	Dr. Macedonio León Rodríguez	Director General de Reglamentos

ROSARIO ALAYALG.

Comité de Planeación
para el
Desarrollo Municipal

GOPLADEMUN

GOBIERNO EN
MOVIMIENTO



2017-2018

6. Enseguida, el L.I.E. Diego Franco Jiménez, Coordinador General del COPLADEMUN, realiza la siguiente explicación en relación a los Antecedentes para la aplicación de los Recursos del Fondo de Aportaciones para la Infraestructura Social Municipal:

- A. Al respecto, el Gobierno del Estado de Jalisco con fechas 28 de Enero y 12 de Abril de 2014, publicó en el Periódico Oficial del Estado de Jalisco, la distribución del Fondo de Infraestructura Social Municipal (Fondo III) a los Municipios del Estado, asignando a Puerto Vallarta la cantidad de \$ 26'202,035.00 (Veintiséis Millones Doscientos Dos Mil Treinta y Cinco Pesos .00/100 M.N.) para el Ejercicio Fiscal 2014.
- B. En consecuencia La Secretaria de Desarrollo Social (SEDESOL) como Coordinadora de este Fondo, da a conocer las nuevas disposiciones a través de la publicación realizada el 14 de Febrero de 2014, donde se establecen los Lineamientos Generales para la Operación del Fondo de Aportaciones para la Infraestructura Social, igualmente el 13 de Mayo del presente año, da a conocer un acuerdo que modifica los mencionados Lineamientos de Operación, en donde se establecen las reglas para la aplicación de los recursos derivados de este Fondo Federal.
- C. El Gobierno Municipal mediante la Dirección General de Participación Ciudadana y el Equipo Técnico Local, dependiente del Comité de Planeación para el Desarrollo Municipal (COPLADEMUN), ha realizado una serie de reuniones de trabajo y recorridos de visita en las diferentes Colonias ubicadas en las Zonas de Atención Prioritaria (ZAPS), así como en las Localidades del Municipio que se encuentran en los 2 grados más altos de rezago social, según datos estadísticos emitidos por el Consejo Nacional de Evaluación de la Política de Desarrollo Social (CONEVAL), escuchando las peticiones de sus pobladores con el objetivo de analizar las necesidades de la ciudadanía para ordenarlas e integrarlas en función de las prioridades del municipio, dando como resultado la detección de la obra requerida, la cual se propone a este Comité de Planeación para su Aprobación y Ejecución.

7.- Acto seguido el Ing. Héctor Gabriel Chaires Muñoz, Director General de Infraestructura y Servicios, realiza con el apoyo técnico, la presentación en Google de las obras por cada rubro que se propone, para su Revisión y Análisis a los miembros del COMITÉ, esto será lo que estamos planteando como Programa de Inversión Ejercicio 2014, se somete a consideración la aprobación de la misma, al pleno del Comité, se aprueba por unanimidad de los miembros presentes, la cual contiene el monto de inversión por rubro, según el Listado que se describe a continuación:

Obi Atong

NOTAS DE REVISIÓN

[Handwritten signatures and notes]

ROSARIO AMAYALC

Comité de Planeación
para el
Desarrollo Municipal

GOPLADEMUN

GOBIERNO EN
MOVIMIENTO



H. AYUNTAMIENTO CONSTITUCIONAL DE PUERTO VALLARTA, JALISCO

COMITÉ DE PLANEACION PARA EL DESARROLLO MUNICIPAL

DIRECCION GENERAL DE PARTICIPCION CIUDADANA

26 DE AGOSTO 2014

FONDO DE APORTACIONES PARA LA INFRAESTRUCTURA SOCIAL MUNICIPAL (FONDO III)

CUADRO DE INVERSION 2014

No.	RUBRO DE INVERSION	MONTO DE LA INVERSION
1	ELECTRIFICACION EN DIVERSAS COLONIAS	16,030,812.74
2	EMPEDRADO EN LA COLONIA MOJONERAS Y LAS PALMAS	6,000,000.00
3	MEJORAMIENTO DE VIVIENDA	2,389,806.00
4	URBANIZACION MUNICIPAL	1,781,416.26
		26,202,035.00

8.- A continuación el L.C.P. José Luis García Joya, Asesor Financiero del Equipo Técnico Local del Comité de Planeación para el Desarrollo Municipal (COPLADEMUN), realiza la presentación para su revisión y análisis del cierre de las obras ejecutadas con recursos federalizados del Ramo XXXIII dentro del Fondo de Aportaciones para la Infraestructura Social Municipal ejercicio 2013, según ANEXO 1, donde se reflejan los importes ejercidos, las metas alcanzadas y el número de población beneficiada de cada una de las obras en mención, de igual manera presenta la Cedula de Origen y Aplicación de recursos donde se solicita que se apruebe el refrendo de las obras y acciones, así como la propuesta de compra de una manguera especial para la Localidad de los Llanitos y el pago de las retenciones del 5 al millar de Ley, según se indica en dichos documentos que se anexan a la presente acta, petición aprobada por unanimidad de los miembros presentes.

Así mismo presenta para su revisión y análisis el cierre de las obras correspondiente al Remanente del ejercicio 2012, según el ANEXO 2, donde se reflejan los importes ejercidos, metas alcanzadas y el número de población beneficiada de cada una de las obras en mención, de igual manera presenta la Cedula de Origen y Aplicación de recursos donde se solicita que se apruebe la ejecución de las obras y el pago de las retenciones del 5 al millar de Ley, indicadas en dicho documento que se anexa a la presente acta, petición aprobada con 45 votos a favor y una en contra el del Maestro Juan Carlos Carrillo Campos Director Ejecutivo de los Sectores Comunitarios 7 y 8.

9.- Asuntos Varios.

9.1. En el tema de Asuntos Varios se concede la voz a la C. Paz Fuentes Murguía en su carácter de representante de la Sociedad, la cual a nombre de ésta, da lectura a su petición por escrito, en la cual

51

GOBIERNO EN
MOVIMIENTO

www.puertovallarta.gob.mx
Calle Mexquiste No. 604
Col. Fracc. Los Portales
Tel: 01(322)299377

ROSARIO AMAYAL G

M D

Handwritten notes and signatures in the top right corner.

Comité de Planeación para el Desarrollo Municipal

GOPLADEMUN

GOBIERNO EN MOVIMIENTO



se solicita la realización del proyecto denominado Espacio Público en la calle Marina Puerto de la Navidad y Marina Palmira en la Colonia Albatros, a lo cual el Lic. Diego Franco le explicó que los Lineamientos de Operación del Fondo III para este año, no permite atender su petición, en función de que dicha colonia, no es considera dentro de las Zonas de Atención Prioritaria (ZAPS) publicadas por la SEDESOL, sin embargo se toma nota para con gusto darle el seguimiento respectivo a su petición.

9.2. En seguida se concede la palabra al Maestro Juan Carlos Carrillo Campos en su carácter de Director Ejecutivo de los Sectores Comunitarios 7 y 8, el cual expresó el motivo de su voto en contra y se refirió a la Colonia Loma Bonita, mencionando que en las cuatro obras de Suelo Cemento realizadas con estos recursos no fueron tomados en cuenta para la programación y realización de las mismas, además de indicar que dichas obras son de mala calidad.

A continuación el Ing. Pedro Álvarez Morín, Director de Obras Publicas explica que en todos los casos se estará revisado la calidad de las obras para poder solicitar a los contratistas las reparaciones que haya lugar o bien hacer valer la fianza de vicios ocultos, en relación al tema de la coordinación de acciones con la sociedad, lo tendremos presente.

9.3. En uso de la voz la C. Elsa Noemí Ruiz Bernal, Directora Ejecutiva del Sector Comunitario 16, manifiesta que esta inconforme ante todo por no estar siendo tomada en cuanto su asociación vecinal a pesar de ya estar registrada, ante ningún proyecto turístico, pide no ser engañada, ya que dice conocer que todos los proyectos de todos los recursos deben salir de un solo COPLADEMUN. A su vez expresó que el uso de suelo esta siendo cambiado, se están realizando obras sin haber pasado por el Pleno, y sin tener todas las autorizaciones correspondientes. También toco el tema de los impuestos, dice tener derecho de éstos, comenta que son para uso y beneficio de todos los vecinos para la realización de obras y no solo para ciertas personas, así como se le hace creer que son solo impuestos Federales.

9.4. El Lic. Diego Franco Jiménez Coordinador General del Comité de Planeación para el Desarrollo Municipal, en respuesta a lo expresado por la C. Elsa Noemí Álvarez dejo saber que todo quedaría asentado en acta.

9.5. La C. Alma Reynoso Ortega, Directora del Sector Comunitario 3, pregunta sobre el tipo de Obra en la Av. México del camino a mojoneras, ya que la información que tiene, es que el Gobernador la anuncio en concreto hidráulico y que existen comentarios que será realizada en asfalto.

9.6. Enseguida el Ing. Héctor Gabriel Chaires Muñoz, aclaró que la obra si se esta realizando en concreto hidráulico en etapas, con recursos del Fondo Metropolitano, pero, ya que la obra en su totalidad tendría un costo de \$150'000,000.00 (Ciento cincuenta millones de pesos), esto implicaría la espera de aproximadamente tres años para la realización total del proyecto, por tal motivo se considera realizar cierto tramo en asfalto y de esta manera mejorar de forma temporal la vialidad en mención.

Vertical handwritten notes on the left margin, including 'Elsa Noemí Ruiz Bernal' and other illegible signatures.

Vertical handwritten notes on the right margin, including 'Alma Reynoso Ortega' and other illegible signatures.

9.7. Acto seguido el C. Isaac Cortes López, Director Ejecutivo del Sector Comunitario 2, hizo uso de la palabra para mencionar tres calles que se encuentran muy deterioradas en la Colonia los Tubos, calle Morelos, calle Allende y Calle Pino Suarez, realizadas en suelo cemento. Agrego un agradecimiento al Gobernador por el apoyo y al gobierno municipal por la realización temporal de la Av. México en Asfalto con 8 cms de espesor.

9.8. En relación al tema de las calles en la Colonia Los Tubos el ING. Pedro Álvarez Morín, respondió al C. Isaac Cortes López, Director Ejecutivo del Sector Comunitario 2, que se tiene contemplado darles tratamiento y posteriormente cubrirlas con Asfalto, y comento que en todos los casos se revisara la calidad de las obras para poder solicitar a los contratistas de ser necesario las reparaciones correspondientes o bien hacer valer la fianza de vicios ocultos.

9.9. Posteriormente el C. Edgar Antonio Carrillo González, en representación del ING. Benjamín López Estrada, súper intendente de la Comisión Federal de Electricidad zona Vallarta, trata dos temas primero hace una recomendación para las obras de electrificación, una vez concluidas se soliciten las actas de entrega recepción ante Comisión Federal de Electricidad para evitar que la obra quede sin servicio. También pide coordinación de todos los trabajos del municipio ante la Comisión Federal de Electricidad para de esta forma poder realizar los proyectos de la mejor manera y con el menor costo posible, esto con la intención generar más obras.

9.10. La C. Ofelia Uribe, Director Ejecutivo de los Sectores Comunitarios 5 y 6, comentó que se le había dicho que el pago del predial se utilizaría para la realización de obras propuestas por la ciudadanía, para lo cual ella realizó una petición solicitando varias obras. Al no realizarse perdió credibilidad con los vecinos. Al final pidió se arreglaran las calles laterales de su colonia ya que las principales están en buen estado.

9.11. C. Ana María Lomelí en representación de la C. Evangelina Sánchez Dueñas, Presidenta de CANIRAC, pide una mayor coordinación con Servicios de Agua Potable y Alcantarillado (SEAPAL). También pidió que se haga llegar la información de los temas a tratar previo al día de la reunión. Por ultimo dijo apoyar el tema mencionado por el Presidente Ramón Demetrio Guerrero Martínez, Presidente Municipal, referente a la transparencia.

9.12. El ING. Héctor Gabriel Chaires Muñoz, Director general de Infraestructura y Servicios, comentó estar tomando nota a las peticiones planteadas para ver con que programa se puede brindar el apoyo solicitado.

9.13. ING. Guillermo Salcedo Contreras, tomo la palabra para hacer hincapié que en la Colonia de la Sra. Ofelia Uribe se han realizado algunas obras así como es el caso del re encarpetao de la calle 20 de Noviembre, así como dos cuadras de asfalto en la calle Portugal de la Colonia San Esteban.

Rosario AMAYA LG

[Handwritten signatures and scribbles in the top right corner]

**Comité de Planeación
para el
Desarrollo Municipal**

**GOBIERNO EN MOVIMIENTO
COPLADEMUN**

GOBIERNO EN MOVIMIENTO



Concluyo diciendo que este Gobierno ha realizado bastante obra y que solamente quien no quiera verla no la ve.

9.14. C. Juan Carlos Carrillo, Director Ejecutivo de Sector, expresa su reconocimiento a todas las obras realizadas por este Gobierno.

Se anexa a la presente acta de la cuarta reunión de trabajo del Comité de Planeación para el Desarrollo Municipal de esta municipalidad, el listado de firmas de los integrantes de dicho comité que en ella intervinieron.

Listado de firmas de miembros del pleno del COPLADEMUN, de la reunión del 26 de Agosto del 2014.

<p>FIRMA 1</p>  <p>LIC. RAMÓN DEMETRIO GUERRERO MARTÍNEZ PRESIDENTE</p>	<p>FIRMA 2</p>  <p>L.E.I. DIEGO FRANCO JIMÉNEZ COORDINADOR GENERAL Y DIR. GRAL. DE PARTICIPACIÓN CIUDADANA</p>
<p>FIRMA 3</p>  <p>L.C.P. VÍCTOR MANUEL BERNAL VARGAS ENCARGADO DE LA SECRETARÍA GENERAL</p>	<p>FIRMA 4</p>  <p>LIC. ROBERTO ASCENCIO CASTILLO SINDICO MUNICIPAL, SEGURIDAD PÚBLICA Y PROCURACIÓN DE JUSTICIA</p>
<p>FIRMA 5</p>  <p>ARQ. LUIS ERNESTO MUNGÍA GONZÁLEZ REG. DE LA COMISIÓN DE ORDENAMIENTO TERRITORIAL/DESARROLLO URBANO, INFRA. BÁSICA Y ECOLOGÍA</p>	<p>FIRMA 6</p>  <p>C. JAVIER PELAYO MENDEZ REG. COMISION DE SERVICIOS PUBLICOS MUNICIPALES</p>

[Vertical handwritten notes on the left margin]

[Vertical handwritten notes on the right margin]

ROSARIO AMARALG

Comité de Planeación
para el
Desarrollo Municipal

GOPLADEMUN

GOBIERNO EN
GOBIERNO



H. Ayuntamiento
2012-2015

Listado de firmas de miembros del pleno del COPLADEMUN, de la reunión del 26 de Agosto del 2014.

FIRMA 7

C. MARÍA CANDELARIA VILLANUEVA SÁNCHEZ
REG. COMISION DE PARTICIPACIÓN CIUDADANA

FIRMA 8

L.A.E MARÍA GUADALUPE ANAYA HERNÁNDEZ
REG. DE LA COMISION DE EDUCACION

FIRMA 9

C. GUILLERMO SALCEDO CONTRERAS
DIRECTOR DE SERVICIOS PUBLICOS MUNICIPALES

FIRMA 10

LIC. MAGALI FREGOSO ORTIZ
PRESIDENTA DEL DIF MUNICIPAL / DESARROLLO SOCIAL Y
HUMANO

FIRMA 11

L.C.P. SAMUEL OCTAVIO PELAYO PAZ
TESORERO MUNICIPAL

C. FRANCISCO JAVIER LOZANO DEL REAL
COORDINADOR GENERAL DE CONTROL Y SEGUIMIENTO

FIRMA 13

ING. HECTOR GABRIEL CHAIRES MUÑOZ
DIRECTOR GENERAL DE INFRAESTRUCTURA Y SERVICIOS

FIRMA 14

ING. ARTURO DAVALOS PEÑA
DIRECTOR GENERAL DE DESARROLLO SOCIAL

FIRMA 15

MAYOR DE LA CABALLERÍA ROGELIO HERNANDEZ DE LA MATA
DIRECTOR GENERAL DE SEGURIDAD CIUDADANA

FIRMA 16

LIC. CARLOS GERARD GUZMAN
DIRECTOR GENERAL DE TURISMO

GOBIERNO EN
GOBIERNO

www.gob.mx
Carretera Mexquiste No. 604
Col. Fracc. Los Portales
Tel: 01(222)2993777

9

Handwritten signatures and notes surrounding the table, including 'Edou Amato', 'Rosario Amaral', and various initials.

ROSARIO ARAYA LG

Comité de Planeación
para el
Desarrollo Municipal

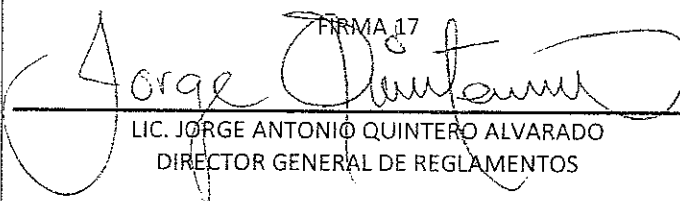

GOPLADEMUN


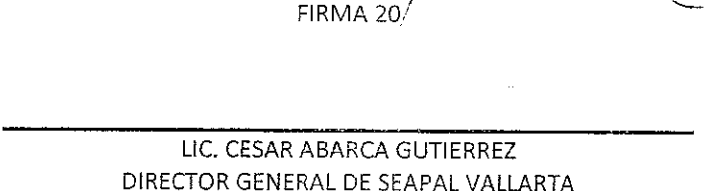
GOBIERNO EN
MOVIMIENTO

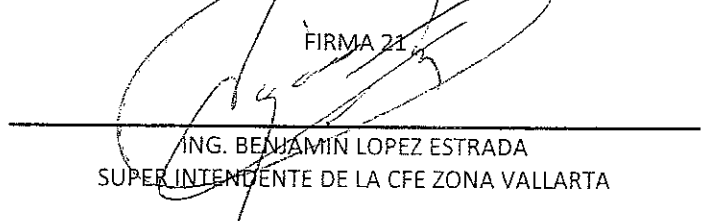




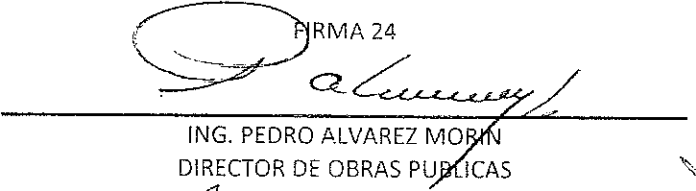
H. Ayuntamiento
2012-2015

Listado de firmas de miembros del pleno del COPLADEMUN, de la reunión del 26 de Agosto del 2014.

<p>FIRMA 17</p>  <p>LIC. JORGE ANTONIO QUINTERO ALVARADO DIRECTOR GENERAL DE REGLAMENTOS</p>	<p>FIRMA 18</p>  <p>ING. FRANCISCO JAVIER ALTAMIRANO GONZÁLEZ DIRECTOR GENERAL DE ECOLOGIA Y ORDENAMIENTO TERRITORIAL</p>
---	---

<p>FIRMA 19</p>  <p>C.P. JESUS FERNANDO PEÑA RODRIGUEZ ENCARGADO DE LA CONTRALORIA SOCIAL</p>	<p>FIRMA 20</p>  <p>LIC. CESAR ABARCA GUTIERREZ DIRECTOR GENERAL DE SEPAL VALLARTA</p>
---	---

<p>FIRMA 21</p>  <p>ING. BENJAMÍN LOPEZ ESTRADA SUPERINTENDENTE DE LA CFE ZONA VALLARTA</p>	<p>FIRMA 22</p>  <p>LIC. JOSE FERNANDO FLORES SOSA COORDINADOR DE GESTION REGIONAL SEPAF/SUBSEPLAN</p>
--	--

<p>FIRMA 23</p>  <p>C. RAUL ALONSO BRAVO AMARAL CONSEJO DE DISCAPACIDAD</p>	<p>FIRMA 24</p>  <p>ING. PEDRO ALVAREZ MORAN DIRECTOR DE OBRAS PUBLICAS</p>
--	---

Handwritten signatures and notes in the margins, including 'Jose Armando' on the left and 'Cesar Abarca' on the right.

ROSARIO AMARAL G.

Comité de Planeación
para el
Desarrollo Municipal

GOBIERNO EN GOBIERNO
COPLADEMUN



Listado de firmas de miembros del pleno del COPLADEMUN, de la reunión del 26 de Agosto del 2014.

FIRMA 25 	FIRMA 26
ARQ. OSCAR ALFREDO MONTIEL CERVANTES SUB DIRECTOR PLANEACION URBANA	DR. JUAN JOSE NAVARRO AMARAL DIRECTOR DE MEDIO AMBIENTE Y ECOLOGIA.

FIRMA 27 	FIRMA 28
LIC. NORMA ANGELICA GOYA CARRILLO SUB-DIRECTORA DE EDUCACION	LIC. SALVADOR ARIEL GOMEZ ALDACO SUB-DIRECTOR ADMINISTRATIVO DE LA DIRECCION GENERAL DE SEGURIDAD PUBLICA



FIRMA 29 	FIRMA 30
LIC. ARIADNE MEZA MONTEJANO DIRECTORA DEL INSTITUTO DE LA MUJER	C. JUAN RINCON FLORES DIRECTOR GENERAL DEL CONSEJO MUNICIPAL DEL DEPORTE


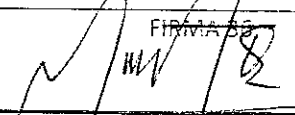
FIRMA 31 	FIRMA 32
C. ADOLFO LOPEZ SOLORIO DIRECTOR ADMINISTRATIVO DEL SISTEMA DIF	C. ELISEO TORRES RENDON SUB-DIRECTOR DE FOMENTO Y DESARROLLO AGROPECUARIO Y FORESTAL



ROSARIO AMARAL G


[Handwritten signatures and marks]

Listado de firmas de miembros del pleno del COPLADEMUN, de la reunión del 26 de Agosto del 2014.

<p>FIRMA 33</p>  <p>C. OSCAR MANUEL DOMINGUEZ MONROY JEFE DE PARTICIPACION CIUDADANA</p>	<p>FIRMA 34</p>  <p>ING. CRISTIAN OMAR SALCEDO GUERRERO JEFE DE PROGRAMAS SOCIALES</p>
---	---

<p>FIRMA 35</p>  <p>SRA. EVANGELINA SANCHEZ DUEÑAS PRESIDENTA DE CANIRAC</p>	<p>FIRMA 36</p>  <p>LIC. MARCO ANTONIO ORTIZ FERNANDEZ PRESIDENTE DEL EJIDO DE IXTAPA</p>
--	---

<p>FIRMA 37</p>  <p>C. ISAAC CORTEZ LOPEZ DIRECTOR EJECUTIVO SECTOR COMUNITARIO 2</p>	<p>FIRMA 38</p>  <p>C. ALMA REYNOSO ORTEGA DIRECTOR EJECUTIVO SECTOR COMUNITARIO 3</p>
--	---


<p>FIRMA 39</p> <p>ROSARIO AMARAL G.</p> <p>C. MARIA DE ROSARIO AMARAL DIRECTOR EJECUTIVO SECTOR COMUNITARIO 4</p>	<p>FIRMA 40</p>  <p>C. OFELIA URIBE DIRECTOR EJECUTIVO SECTOR COMUNITARIO 5 Y 6</p>
--	---

[Handwritten notes and signatures on the left margin]

[Handwritten notes and signatures on the right margin]

ROSAYIO AMAYAL G.

[Handwritten signatures and marks]



Listado de firmas de miembros del pleno del COPLADEMUN, de la reunión del 26 de Agosto del 2014

<p>FIRMA 41</p> <p><i>[Signature]</i></p> <p>C. JUAN CARLOS CARRILLO CAMPOS DIRECTOR EJECUTIVO SECTOR COMUNITARIO 7 Y 8</p>	<p>FIRMA 42</p> <p><i>[Signature]</i></p> <p>C. VÍCTOR PANTAGUA DIRECTOR EJECUTIVO SECTOR COMUNITARIO 12</p>
---	--

<p>FIRMA 43</p> <p><i>[Signature]</i></p> <p>C. ELSA NOEMI RUIZ BERNAL DIRECTOR EJECUTIVO SECTOR COMUNITARIO 16</p>	<p>FIRMA 44</p> <p><i>[Signature]</i></p> <p>C. MANUEL URIBE DIRECTOR EJECUTIVO SECTOR COMUNITARIO 17 Y 18</p>
---	--

<p>FIRMA 45</p> <p><i>[Signature]</i></p> <p>C. PAZ FUENTES MURGUIA PRESIDENTA DE LA SOCIEDAD</p>	<p>FIRMA 46</p> <p><i>[Signature]</i></p> <p>MTRO. ALVARO MORA MACIEL DIRECTOR GENERAL DE DESARROLLO ECONOMICO</p>
---	--

Finalmente no habiendo otro asunto que tratar, queda establecida legalmente la Cuarta Reunión de Trabajo del Comité de Planeación para el Desarrollo Municipal y se da por clausurado el evento siendo las 12:10 pm del día 26 de Agosto del año 2014, declarando validos los acuerdos que en éste se dieron.

[Extensive handwritten signatures and notes surrounding the table and text blocks.]

Rosario Herrera

VALLARTA

H. AYUNTAMIENTO CONSTITUCIONAL DE PUERTO VALLARTA, JALISCO
 COMITÉ DE PLANEACION PARA EL DESARROLLO MUNICIPAL
 Dirección General de Participacion Ciudadana

12 DE NOVIEMBRE DE 2013

ANEXO 2

FONDO III (Fondo de Aportaciones para la Infraestructura Social Municipal) Ejercicio 2012

NO. DE OBRA	NOMBRE DE LA OBRA	COLONIA	LOCALIDAD	MONTO APROBADO MUNICIPAL F. III E-2012	MONTO CONTRATADO	MONTO EJERCIDO	AVANCE FISICO	METAS ALCANZADAS		
								UM	CANT.	POBLACION BENEF.
1467038313033	Suelo Cemento en la Calle Prolongacion Pino entre Primavera y Maiz	Nuevo Rancho	Las Palmas	107,544.00	107,544.00	107,544.00	100%	M2	574	200
1467038313034	Suelo Cemento en la Calle Cedro de la Carretera Las Palmas hasta Jacarandas	Lomas del Valle	Las Palmas	107,544.00	107,544.00	107,544.00	100%	M2	1,316	600
1467038313035	Suelo Cemento en la Calle Higuera de la Carretera las Palmas hasta Jacarandas	Lomas del Valle	Las Palmas	107,544.00	107,544.00	107,544.00	100%	M2	1,400	600
1467038313036	Suelo Cemento en la Calle Jacarandas entre Cedro e Higuera	Lomas del Valle	Las Palmas	107,544.00	107,544.00	107,544.00	100%	M2	742	600
1467038313037	Suelo Cemento en Calle Gaviota desde Langosta hasta Escuela Primavera	Rancho Nacar	Las Palmas	21,508.80	21,508.80	19,561.80	100%	M2	423	100
1467028313038	Suelo Cemento en Calle Clavel, de Carretera Las Palmas a Azucena Completa	Las Flores	Ixtapa	221,540.64	221,540.64	221,540.64	100%	M2	1,860	500
1467028313039	Suelo Cemento en Calle Gardenia, de Carretera Las Palmas a Vicente Guerrero	Las Flores	Ixtapa	193,579.20	193,579.20	193,579.20	100%	M2	1,461	500
1467028313040	Suelo Cemento en Calle Santo Domingo, desde Arroyo Santo Domingo hasta Aldama y calle Aldama, entre Francisco Villa y Santo Domingo	Palmar de Ixtapa	Ixtapa	233,370.48	233,370.48	230,575.24	100%	M2	3,074	300
1467028313041	Suelo Cemento en Calle Francisco I. Madero, entre Lazaro Cardenas y Mirador	Los Llanos	Ixtapa	268,860.00	268,860.00	268,860.00	100%	M2	2,326	500
1467028313042	Suelo Cemento en Calle Agustín Flores, desde Agustín Flores y Luarez hasta Pedro Moreno	Centro Ixtapa	Ixtapa	322,532.00	0.00					
1467028313043	Suelo Cemento en Calle Simón Andrade hasta Federación	Villas Universidad	Ixtapa	376,404.00	0.00					
1467031313044	Suelo Cemento en Calle Joaquín Amaro desde Morelos hasta Aguiles Serdan	Las Juntas	Las Juntas	613,000.80	613,000.80	613,000.80	100%	M2	5,922	1000
1467001313045	Suelo Cemento en Calle Alimento desde Camino al Manchete hasta Aguacate	10 de Mayo		236,596.80	236,596.80	231,775.80	100%	M2	2,764	100
1467001313046	Suelo Cemento en Calle Halcones, desde Federación hasta Loro	Campestre Las Cañadas	El Pitillal	215,088.00	215,088.00	215,088.00	100%	M2	2,121	200
1467001313047	Suelo Cemento en Calle Chachalaco desde Federación hasta Patos	Campestre Las Cañadas	El Pitillal	215,088.00	215,088.00	213,233.79	100%	M2	2,121	500
1467001313048	Suelo Cemento en Calle Tabasco desde Tamauilpas hasta Sinaloa	Mojoneras	Puerto Vallarta	247,351.20	247,351.20	246,085.03	100%	M2	2,099	500
Sub-Total				3,595,195.92	2,896,159.92	2,883,476.30				

Parte Intermediaria, etc. para Reunión de trabajo del Pleno del Comité de Planeación para el Desarrollo Municipal de Puerto Vallarta Jalisco 2012-2015

RODRIGUEZ

RODRIGUEZ

RODRIGUEZ

Rosario Alvarado

H. AYUNTAMIENTO CONSTITUCIONAL DE PUERTO VALLARTA, JALISCO
COMITÉ DE PLANEACION PARA EL DESARROLLO MUNICIPAL
DIRECCION GENERAL DE PARTICIPACION CIUDADANA

FONDO III (Fondo de Aportaciones para la Infraestructura Social Municipal) Ejercicio 2012
12 DE NOVIEMBRE DE 2013

ANEXO 2

NO. DE OBRA	NOMBRE DE LA OBRA	COGNIJA	LOCALIDAD	MUNICIPALIDAD 2012 (MONTO APROBADO)	MONTO CONTRATADO (D.P.)	EJERCICIO SIGUIENTE (RESERVA)	AVANCE %	METAS ALCANZADAS		
								U.M.	CANT.	POBLACION BENEF.
1467001313049	Pavimento en Concreto Hidraulico en la Calle Simon Andrade	Ampliacion Primero de Mayo	Ixtapa	2,240,638.32	2,240,638.32	2,330,257.42	100%	M2	1,943	1,500
1467001313050	Empedrado Allogado en cemento en Calle Ixtlahuatl desde Ixtlahuatl hasta Caucazo, Huascaran, Pico de Orizaba	Lomas de San Nicolas	El Pitillal	1,290,528.00	1,219,800.00	1,214,542.20	100%	M2	9,600	500
1467001313051	Suelo Cemento en Calle Heberto Castillo desde 16 de Septiembre a 10 de Mayo	Progreso	El Pitillal	129,052.80	129,052.80	129,052.80	100%	M2	1,013	250
1467001313052	Suelo Cemento en Calle 10 de Diciembre desde 16 de Septiembre hasta 10 de Mayo	Progreso	El Pitillal	135,505.44	135,505.44	134,365.10	100%	M2	1,596	250
1467001313053	Suelo Cemento en Calle 10 de Mayo desde Heberto Castillo hasta 6 de Enero	12 de Octubre	El Pitillal	221,540.64	221,540.64	220,585.72	100%	M2	2,185	300
1467001313054	Suelo Cemento en Calle Diamante, entre Agua Marina y calle Alejandrina	Joyas del Pedregal	El Pitillal	376,404.00	376,404.00	374,781.57	100%	M2	3,712	500
1467001313055	Suelo Cemento en Calle Ramon Corona, desde Resplandor a Medellin	Vista Hermosa	El Pitillal	613,000.80	0.00	0.00		CANCELADA		
1467001313056	Suelo Cemento en Calle Corea del Sur, desde Ramon Corona hasta Federalismo	Lomas del Coahuilote	El Pitillal	387,158.40	387,158.40	385,489.61	100%	M2	3,818	1,000
1467001313057	Suelo Cemento en Calle Alameda, desde Francisco Villa hasta Argentina	Coahuilote	El Pitillal	150,561.60	150,561.60	150,561.60	100%	M2	2,370	500
1467001313058	Suelo Cemento en Calle Vicente Guerrero, desde Tl de Sanluis hasta Alameda	Coahuilote	El Pitillal	290,368.80	290,368.80	288,466.23	100%	M2	1,975	500
1467001313059	Suelo Cemento en Calle Inés Mera, de Victor Turpo hasta Ecuador, calle España desde Victor Iurbe hasta Cerrada	Lomas de Calvario I y II	El Pitillal	500,079.60	500,079.60	497,924.08	100%	M2	4,931	1,000
1467001313060	Suelo Cemento en Calle Higaldo, desde 24 de Junio hasta Inés Mera	Loma Bonita	El Pitillal	290,368.80	290,368.80	290,368.80	100%	M2	2,227	500
1467001313061	Suelo Cemento en Calle Inés Mera, desde Hidalgo hasta Jalisco	Loma Bonita	El Pitillal	225,842.40	225,842.40	225,842.40	100%	M2	4,059	500
1467001313062	Suelo Cemento en Calle 24 de Junio, desde Argentina a Cuahuilote	Loma Bonita	El Pitillal	268,860.00	268,860.00	268,860.00	100%	M2	1,892	300
1467001313063	Suelo Cemento en Calle 24 de Junio, desde Hidalgo a Emiliano Zapata	Loma Bonita	El Pitillal	86,035.20	86,035.20	83,280.43	100%	M2	581	300
1467001313064	Suelo Cemento en calle Insurgentes, desde 24 de Febrero hasta Camino Playa Grande, calle Alameda desde Insurgentes hasta Camino Playa Grande, calle Camino Playa Grande desde Insurgentes hasta Puente Coligante de Playa Grande	San Esteban	El Pitillal	916,274.88	916,274.88	916,274.88	100%	M2	8,329	800
1467001313065	Suelo Cemento en Calle 20 de Noviembre entre Jappon y China	San Esteban	El Pitillal	96,789.60	96,789.60	92,422.94	100%	M2	1,661	600
1467001313066	Suelo Cemento en Calle Javier Mina, desde Marcialino Garcia Barcena hasta Jose Revueltas	Los Sauces	Puerto Vallarta	262,407.36	262,407.36	262,407.36	100%	M2	2,530	300
1467001313067	Suelo Cemento en Calle Los Pinos, desde Francisco Villa hasta Flamingos	Los Sauces	Puerto Vallarta	118,298.40	118,298.40	116,657.43	100%	M2	1,225	400
1467001313068	Suelo Cemento en Avenida Playa Grande, desde Clivo hasta Saucé	Primavera	Puerto Vallarta	53,772.00	53,772.00	53,772.00	100%	M2	666	600
1467001313069	Suelo Cemento en Avenida Playa Grande, desde Palmeras hasta Arroyo Seco	Primavera	Puerto Vallarta	322,632.00	322,632.00	321,009.57	100%	M2	3,209	500
				Sub-Total	8,976,119.04	8,973,390.24	8,356,624.14			
					12,571,314.96	11,188,550.56	11,237,400.94			

Parte integral del Acta de la Sesión Regular de trabajo del Comité de Planeación para el Desarrollo Municipal del Puerto Vallarta, Jalisco, del día 20 de Noviembre de 2013.

[Handwritten signatures and notes at the bottom of the page]

VALLARTA

H. AYUNTAMIENTO CONSTITUCIONAL DE PUERTO VALLARTA, JALISCO
 COMITÉ DE PLANEACION PARA EL DESARROLLO MUNICIPAL
 Direccion General de Participacion Ciudadana
 FONDO III (Fondo de Aportaciones para la Infraestructura Social Municipal) Ejercicio 2012

12 DE NOVIEMBRE DE 2013

ANEXO 2

NO. DE OBRAS	NOMBRE DE LA OBRA	COLONIA	LOCALIDAD	MUNICIPAL EN MONTO APROBADO	MONTO CONTRATANDO O P	EJERCIDO SEGUN RESERVA	AVANCE FISICO	METAS ALCANZADAS		
								U/M	CANT.	POBLACION BENEF.
1467001313070	Suelo Cemento en Calle Carlos Ma. Bustamante desde Agustín de Iturbide hasta Andres Quintana Roo, calle Andres Quintana Roo de Carlos Ma. Bustamante hasta Melchor Musquiz y de Melchor Musquiz a Av. Federacion	Independencia II	Puerto Vallarta	537,720.00	537,720.00	535,402.24	100%	M2	5,303	500
1467001313071	Suelo Cemento en Camino a Playa Grande entre Mar de Cortes y Federacion	Cristobal Colon	Puerto Vallarta	322,632.00	322,632.00	321,241.35	100%	M2	3,182	800
1467001313072	Suelo Cemento en Calle Azucena desde Av. Puerto Tampico hasta calle Violeta, calle Violeta desde calle Azucena hasta calle Margarita, desde calle Violeta hasta Av. Puerto Tampico	Jardines	Puerto Vallarta	483,948.00	483,948.00	481,862.02	100%	M2	4,772	800
1467001313073	Suelo Cemento en calle Puerto Angel, entre Puerto Mazatlan y Gladiala	Rambases	Puerto Vallarta	129,052.80	129,052.80	129,052.80	100%	M2	1,273	150
1467001313074	Suelo Cemento en Calle Privada Clavel y Marejada entre Bugambillas y Ciclon	Bugambillas	Puerto Vallarta	311,877.60	311,877.60	309,977.04	100%	M2	3,075	500
1467001313075	Suelo Cemento en Lateral Libramiento entre Calle Rio Danubio y Rio de la Plata	Lopez Mateos	Puerto Vallarta	161,316.00	161,316.00	161,316.00	100%	M2	796	800
1467001313076	Suelo Cemento en Calle Rio Tiber, desde Rio Panuco hasta Rio Grialva	Agua Azul	Puerto Vallarta	215,088.00	215,088.00	215,088.00	100%	M2	796	700
1467001313077	Suelo Cemento en Lateral Libramiento, desde Rio Danubio hasta Rio Usunachna	Lopez Mateos	Puerto Vallarta	107,544.00	107,544.00	107,544.00	100%	M2	1,476	700
1467001313078	Suelo Cemento en Calle Prolongacion Brasilia, entre Brasilia y Gaviota	Gastronomicos	Puerto Vallarta	118,298.40	118,298.40	118,298.40	100%	M2	2,623	300
1467001313079	Suelo Cemento en Calle Cuauhtemoc, entre Lucero y Atmosfera	Caloso	Puerto Vallarta	139,807.20	139,807.20	136,608.70	100%	M2	1,001	800
1467001313080	Gasto Indirecto		Puerto Vallarta	256,297.57						
				2,783,581.57	2,527,284.00	2,516,390.55				
				15,354,896.53	13,715,834.16	13,755,790.99				

Acta Integral del Acta de la cuarta Reunion de Trabajo del Pleno del Comité de Planeacion para el Desarrollo Municipal de Puerto Vallarta Jalisco 2012-2015

[Handwritten signatures and notes in the left margin, including names like 'B. Abarca' and 'DOUGLAS' and various scribbles.]

ROSARIO
DANAYAL G.

FONDO III(Fondo de Aportaciones para la Infraestructura Social Municipal) Ejercicio 2013

23 DE SEPTIEMBRE DE 2013

ANEXO 1

COMITÉ DE PLANEACION PARA EL DESARROLLO MUNICIPAL
 Dirección General de Participación Ciudadana

Handwritten signatures and stamps on the right side of the page.

NO. DE OBRA	NOMBRE DE LA OBRA	COLONIA	LOCALIDAD	MONTO APROBADO MUNICIPAL FIDE 2013	MONTO CONTRATADO	MONTO EJERCIDO	AVANCE FISICO	METAS ALCANZADAS		
								UM	CANT	POBLACION BENER
1467001313001	ALCANTARILLADO SANITARIO CALLE AMPADOR ARIES/ ARIES Y PRIVADA OTON	EL CALOSO	PTO. VALLARTA	\$ 164,265,66	\$ 164,265,66	\$ 164,263,75	100%	ML	55	80
1467001313002	AGUA POTABLE CALLE BAHIA/HIDALGO Y ARENTAS	DEL MAR	PTO. VALLARTA	\$ 26,158,26	0,00			CANCELADA		
1467001313003	AMPLIACION DE RED DE ALC. SANITARIO EN CALLE SIMALOM/ CHIAPAS Y CAMPECHE	MOJONERAS	PTO. VALLARTA	\$ 217,131,14	\$ 217,131,14	\$ 217,131,14	100%	ML	70	100
1467001313004	AMPLIACION DE RED DE AGUA POTABLE EN LA CALLE CHIAPAS/ QUINTANOOO Y BAJA CALIFORNIA	MOJONERAS	PTO. VALLARTA	\$ 470,563,91	\$ 470,563,91	\$ 458,840,22	100%	ML	326	160
1467001313005	AMPLIACION DE RED DE AGUA POTABLE EN LA VERACRUZ/PRIVADA TABASCO Y GUADALAJARA, GUADAJALAJARA/DURANGO Y VERACRUZ	MOJONERAS	PTO. VALLARTA	\$ 90,814,52	\$ 90,814,52	\$ 68,972,55	100%	ML	188	80
1467001313007	AGUA POTABLE CALLE ZAHIRO/TOAPACIO Y ALEJANDRINA	JOYAS DEL PEDREGAL	PITILLAL	\$ 34,200,99	0,00			CANCELADA		
1467001313008	ALCANTARILLADO SANITARIO DE LAS CALLES ZANAHORIA Y MELON/ CAMINO A SAN NICOLAS Y AREA DE CECION	CAMPESTE SAN NICOLAS	PITILLAL	\$ 984,361,06	\$ 984,361,06	\$ 982,163,08	100%	ML	555	400
1467001313009	AMPLIACION DE RED ELECTRICA CALLES PRINCIPALES	AMP. LINDA VISTA O.	PITILLAL	\$ 1,885,565,20	\$ 1,874,327,65	\$ 1,866,248,60	100%	ML	2,800	200
1467001313010	AMPLIACION DE RED ELECTRICA EN CALLES PRINCIPALES DE LA COLONIA	AMP. VOLCANES	PITILLAL	\$ 841,189,27	\$ 811,189,27	\$ 837,563,45	100%	ML	1,160	500
1467001313011	AMPLIACION DE RED ELECTRICA EN CALLES PRINCIPALES DE LA COLONIA	VISTA DORADA	PITILLAL	\$ 452,346,64	\$ 452,346,64	\$ 441,533,50	100%	ML	500	200
1467001313012	AMPLIACION DE RED ELECTRICA EN CALLES PRINCIPALES DE LA COLONIA	VISTA VOLCANES	PITILLAL	\$ 643,260,34	\$ 643,260,34	\$ 625,932,27	100%	ML	600	350
1467028313014	AMP. ALCANT. SANITARIO EN LA CALLE 13 DE SEPTIEMBRE, ENTRE CAMINO PASO DEL GUAYABO Y PROSPERIDAD	NIÑOS HEROES	IXTAPA	\$ 60,908,04	\$ 60,908,04	\$ 60,908,04	100%	ML	49	20
1467028313015	AMP. AGUA POTABLE EN LA CALLE 13 DE SEPTIEMBRE, ENTRE CAMINO PASO DEL GUAYABO Y PROSPERIDAD	NIÑOS HEROES	IXTAPA	\$ 18,014,50	\$ 18,014,50	\$ 18,007,47	100%	ML	55	20
1467028313016	AMPLIACION DE RED ELECTRICA EN CALLES PRINCIPALES DE LA COLONIA	GETSEMANI	IXTAPA	\$ 592,414,70	\$ 592,414,70	\$ 589,861,18	100%	ML	1,064	500
1467044313017	INTRODUCCION DE RED DE ELECTRIFICACION DE CALLES PRICIPALES DE LA COLONIA	NIUEVO RANCHITO	RANCHITO	\$ 1,677,283,24	\$ 1,664,539,99	\$ 1,657,365,20	100%	ML	200	400
Sub Total				\$ 8,158,917,417	\$ 8,074,137,442	\$ 7,968,790,445				

Para el legal del Acta de la cuenta Resumen de trabajo del Pleno del Comité de Planeación para el Desarrollo Municipal de la Zona Metropolitana de Toluca, Jalisco 2012-2015

Handwritten signatures and notes on the left side of the page, including the name 'GOSI RAMO'.

COMITÉ DE PLANEACION PARA EL DESARROLLO MUNICIPAL
 Direccion General de Participacion Ciudadana

FONDO III (Fondo de Aportaciones para la Infraestructura Social Municipal) Ejercicio 2013

23 DE SEPTIEMBRE DE 2013

ANEXO 1

NO. DE OBRAS	NOMBRE DE LA OBRA	COLONIA	LOCALIDAD	MONTO APROBADO MUNICIPAL-FIN E. 2013	MONTO CONTRATADO	MONTO EJERCIDO	AVANCE FISICO	METAS ALCANZADAS		
								U/M	CANT	POBLACION BENEF.
146701313018	AMPLIACION DE RED DE AGUA POTABLE EN CALLES PRINCIPALES DE LA LOCALIDAD	EL CANTON	EL CANTON	\$ 1,000,000.00	\$ 1,000,000.00	250,000.00	100%	ML	1,400	1000
1467014313019	AMPLIACION DE RED DE AGUA POTABLE MEDIANTE LA PERFORACION DE POZO PROFUNDO, BOMBEO, LINEA DE CONDUCCION, TANQUE DE ALMACENAMIENTO Y DISTRIBUCION EN LA LOCALIDAD	EL COLORADO	EL COLORADO	\$ 2,500,000.00	\$ 2,500,000.00	625,000.00	25%	LOTE	1	2500
1467014313020	RED DE ELECTRIFICACION EN CALLES PRINCIPALES DE LA COLONIA	AMPLIACION LOS ANGELES	EL COLORADO	\$ 432,548.40	\$ 432,548.40	430,683.96	100%	ML	441	500
1467014313021	RED DE ELECTRIFICACION EN CALLES PRINCIPALES DE LA COLONIA	ANGELUS DEL COLORADO	EL COLORADO	\$ 432,548.40	\$ 432,548.40	432,548.40	100%	ML	237	400
1467014313022	RED DE ELECTRIFICACION EN CALLES PRINCIPALES DE LA COLONIA	JOYAS DEL COLORADO	EL COLORADO	\$ 619,922.94	\$ 619,922.94	615,386.40	100%	ML	502	300
1467038313023	INTRODUCCION DE RED DE ELECTRIFICACION DE CALLES PRINCIPALES DE LA COLONIA	ARBOLEDAS	LAS PALMAS	\$ 403,509.39	\$ 403,509.39	399,326.88	100%	ML	500	300
1467038313024	INTRODUCCION DE RED DE ELECTRIFICACION DE CALLES PRINCIPALES DE LA COLONIA	OJO DE AGUA	LAS PALMAS	\$ 2,813,822.05	\$ 2,811,371.94	2,799,253.80	65%	ML	3522	1000
1467038313025	ELECTRIFICACION EN CALLES PRINCIPALES DE LA COLONIA	LOMAS DEL VALLE	LAS PALMAS	\$ 183,954.74	\$ 183,954.74	183,954.74	100%	ML	715	400
1467038313026	ELECTRIFICACION EN CALLES PRINCIPALES DE LA COLONIA	COLINAS DEL VALLE	LAS PALMAS	\$ 334,389.51	\$ 334,389.51	334,389.51	100%	ML	880	400
1467038313027	AMPLIACION DE RED ELECTRICA EN CALLES PRINCIPALES DE LA COLONIA	RANCHO NACAR	LAS PALMAS	\$ 243,572.73	\$ 243,572.73	240,288.61	100%	ML	1,265	500
1467038313028	CONSTRUCCION DE EMPEDRADO AHOGADO EN MORTERO EN LA CALLE ECO VILLA	CENTRO	LAS PALMAS	\$ 1,383,388.90	\$ 1,357,855.48	1,354,434.90	100%	M2	1,451	1000
146701313006	CONSTRUCCION DE EMPEDRADO AHOGADO EN MORTERO EN LA GIGORETA HERMOSA PROVINCIA	HERMOSA PROVINCIA	PTO. VALLARTA	\$ 365,345.41	\$ 365,345.41	278,915.98	100%	M2	268	600
1467038313029	PAVIMENTACION EMPEDRADO AHOGADO EN MORTERO EN LA CALLE GOMEZ FARIAS	CENTRO	LAS PALMAS	\$ 1,150,000.00	\$ 900,000.00	840,782.45	100%	M2	986	1000
1467038313030	PAVIMENTACION EMPEDRADO AHOGADO EN MORTERO EN LA CALLE 18 DE MARZO	CENTRO	LAS PALMAS	\$ 996,000.00	\$ 500,000.00	365,379.78	100%	M2	424	1000
146701313013	AMPLIACION DE ALCANTARILLADO SANITARIO EN TODA LA COLONIA	PRADOS DE LA HIGUERA	PTITUAL	\$ 680,000.00	\$ 680,000.00	679,999.99	100%	ML	324	280
1467001313031	3% PROGRAMA DE GASTO INDIRECTO			\$ 665,938.30	\$ 665,938.30	485,670.00				
1467001313032	2% PROGRAMA DE DESARROLLO INSTITUCIONAL			\$ 443,958.86	\$ 443,958.86	436,848.86				
SUB-TOTAL HOJA 3				\$ 14,648,899.63	\$ 13,874,916.10	\$ 10,752,864.26				
				\$ 22,807,317.10	\$ 21,949,053.52	\$ 18,741,654.71				

Parte integral del Acta de la quinta Reunion de Trabajo del Pleno del Comité de Planeación y a el Desarrollo Municipal de Puerto Vallarta Jalisco 2012-2015

ROSARIO OLIVERA G. *[Handwritten signatures and notes]*